

文 | 張正揚 (旗美社大校長)

旗美地區群山環繞，在任何一個地方都能看到山，這些遠近相間的山有崇山峻嶺，也有郊山淺丘。不同的族群，世居於此，或者遷徙來回，面對這些山嶺，憑藉非凡的智慧及強韌的意志，或以此方位指引，或依此建構神話，或倚此獲取資源，或避此險阻安居，在這裡住了下來。山，不約而同地，成為這些住民的物質與精神內涵。

旗美地區的東側屬於崇山峻嶺區，自那瑪夏西北側起往東南，依序是阿里山山脈、楠梓仙溪、玉山山脈、荖濃溪以及中央山脈，三座大山之間，楠梓仙溪自那瑪夏穿越而下，流經甲仙、杉林和旗山，荖濃溪則自桃源穿越六龜，並從美濃南側環繞而過；和台東及屏東接壤的茂林則位於中央山脈南段西側，濁口溪從中蜿蜒而出；烏山山脈自甲仙而下，往南綿延經過杉林、內門至旗山，形成區隔高雄和台南的丘陵。這些或高或低，形狀各異的山嶺，長短不一的河流，以及河流兩側的谷地及平原等地形，一起構成了人們的生存環境。

山的存在，不僅提供了人們的物質，也支持了人們的精神，豐富了人們的情感。旗美社大的團隊，年初即開始針對幾個主題選項進行討論，在數個回合的討論和評估後，決定以山做為主題，仍按流域分組分工，一個流域初選四座山，選定後前往社區訪談，並同步翻找文獻，從山的選定到訪談內容，以及文字的呈現，均定期討論；空拍則商請傅志男老師協助，今年月曆的美術設計，仍請合作多年的士豪協助，配合各月份文字進行設計，再回到社大團隊中討論。如是反覆往返，歷經數月，終於將月曆定稿。過程中，要特別謝謝引路和受訪的居民，月曆的編印工作，是一個不折不扣的團隊協作過程。

十二座山由北向南，按月分依次呈現。山嶺常做為行政界線，因此十二座山中有六座界山，另外六座則位於單一行政區內。山名常取自其造型如旗尾山和蛇頭山，也有反映其中物種如羌仔寮山，山嶺和周遭環境形成絕美景觀也會決定山名如出雲山；淺山常與居民的生計息息相關，例如美輪山的茶業和大頁占山的竹筴，也是豐富的生態基地如馬頭山，或是早期的山徑孔道如六義山和月光山；對原住民而言，深山是族人居住的家園和狩獵的場域，例如曲積山和足母山，也是神話和歷史發生的所在如玉打山。

在人們來到此地之前，旗美群山早已存在，庇佑、支持，並且見證來來去去、於此地生活的人們，未來也將繼續。每一座山都有說不完的故事，像是一座博物館，一間教室，可以讓我們源源不絕地聆聽和學習。

鳥瞰旗美

聆聽群山之語

發行人 | 張正揚

編輯群 | 張正揚、陳亭瑾、譚定宜、宜珮汶、劉庭均、黃絡蓁、卓季茵、廖國勝

執行編輯 | 黃絡蓁

美術設計 | 黃士豪

攝影 | 傅志男

前言文字 | 張正揚

內文田野 | 陳亭瑾 (5、6月)、宜珮汶 (1、2月)、蔡運福 (2月)

譚定宜 (3、9月)、劉庭均 (4、8月)

黃絡蓁 (7、10、11、12月)、卓季茵 (7、10、11、12月)

 高雄市旗美社區大學
Chi-Mei Community University, Kaohsiung, Taiwan

主辦單位 | 高雄市政府

承辦單位 | 財團法人鍾理和文教基金會

校址 | 842 高雄市旗山區樹人路21號 (旗美高中樂群樓3樓)

信箱 | 842 高雄市旗山區旗尾郵政第17號信箱

電話 | 07-6616600、6629378

傳真 | 07-6629379

網站 | <https://cmcu.org.tw/>

Facebook |  旗美社區大學 

特別感謝 | (依姓氏筆畫排列，先個人後單位)

王鵬宇、邱美菊、官逢清、洪永峰、Legeageay Thabilane (郁德芳)、Ka'angena Angai Pa'u (翁博學)、張運正、許淑卿、陳羿伶、陳建男、游永福、傅志男、黃惠敏、董景生、鄭添德、劉慶進、劉桂枝、Upa Kacopuana kanakana vu (蔡運福)、Uliah Istanda Takishusungan (謝世豪)、簡金菊、Erka Olingilingi (簡山泉)、Istanda Aziman (顏國經)、「那瑪夏原住民族土地古道遺址、生態及環境調查維護隊」、高雄市馬頭山自然人文協會、旗尾山環境保護協會

參考文獻 |

【碩博士論文】(1) 趙敏鈺 (2009)。邊陲聚集：高雄縣杉林鄉客家聚落之發展與變遷。(碩士論文。國立高雄師範大學)臺灣博碩士論文知識加值系統。https://hdl.handle.net/11296/65w7th。【期刊文章】(1) 高秉榮 (2013)。萬山岩巒——臺灣首次發現摩崖藝術之研究。原住民族文獻。https://tic.cip.gov.tw/Ejournal/Ejournal/Cat/116。【網路資料】(1) 游永福 (2014)。【游永福台灣文化典藏】六甲山各自紀念——甲仙摩崖藝術。https://puamen.2727.pixnet.net/blog/post/40745053。(2) 楊宗璋 (2003)。發現史前館電子組。羽毛的榮耀與哀愁。https://beta.nmp.gov.tw/news/1025/page_01.html。(3) 高雄旅遊網 (2023)。旗尾山登山步道。https://khh.travel/zh-tw/attractions/detail/1241。(4) 台灣山林遊憩網網址：https://recreation.forest.gov.tw/Trail/RT?tr_id=130。檢索日期：2024年8月16日。(5) 美濃同鄉會：https://www.facebook.com/MeiNongTongLianHui/photos/a.104956132992307/111501139004473/?type=3。檢索日期：2024年8月16日。(6) 高雄市旗山區公所：https://cshian88.kcg.gov.tw/kp.aspx-7a-41c610d8c8d68a2f。檢索日期：2024年9月2日。(7) 小世界刊報——馬頭山的美麗與哀愁。https://shijour1092.wxsite.com/matomountain。檢索日期：2024年9月6日。(8) 綻花——冬來入美濃：拜伯公、爬羌仔寮山。https://aenfa.tw/2022/12/21/冬來入美濃：拜伯公、爬羌仔寮山/。檢索日期：2024年9月3日。(9) 健行筆記——美輪山步道：https://hiking.fujie.com/index.php?c=trail&ac=detail&id=467。檢索日期：2024年9月1日。(10) 農業部林業及自然保育署自然保育網：https://conservation.forest.gov.tw/0000119。〈出雲山自然保留區〉。檢索日期：2024年9月6日。

1

楠梓仙河流域

那瑪夏——玉打山

那瑪夏區的玉打山標高1,271公尺，卡那卡那富族語稱Caruru nangiacaana，意為一位女子臥躺在草地上含笑的样子，又稱「含笑山」。

相傳距今200年以前，居住在青山段的卡那卡那富族人遷徙至此地，曾遇上魔鬼想要伺機攻打族人，卻遭遇巫師的抵擋，只好在周邊生火過夜靜待時機，天亮之後魔鬼仍找不到機會便離去，留下沒有熄滅的火堆，成為大家現在所熟知的「三明火」。現今，巫師文化在卡那卡那富族逐漸消失，但透過這段故事，仍可以想見當時巫師對卡那卡那富族群的重要性。


除此之外，玉打山視野展望佳，向西可以看到嘉義曾文水库及台南一帶，因此也設有玉打山觀景台，清晨可觀賞日出。

本月節慶&重要行事曆

- 1/1 - 元旦
- 1/5 - 113年秋季班結束
- 1/25(六) ~ 2/2(日) - 春節假期

那瑪夏 玉打山

日	一	二	三	四	五	六
			1 元旦	2 初三	3 初四	4 初五
5 小寒	6 初七	7 初八	8 初九	9 初十	10 十一	11 十二
12 十三	13 十四	14 十五	15 十六	16 十七	17 十八	18 十九
19 二十	20 大寒	21 廿二	22 廿三	23 廿四	24 廿五	25 廿六
26 廿七	27 廿八	28 除夕	29 正月初一	30 初二	31 初三	



2

曲積山

那瑪夏

楠梓仙河流域

那瑪夏——曲積山

那瑪夏區的曲積山標高1,409公尺，位於舊民權國小遺址上方，布農族語稱此地為Su'asikan，卡那卡那富族語則稱為Tarucugna，皆譯為「山棕很多的地方」。

日治時期布農族獵人一馬基利（潘姓）翻越可那部山狩獵，與卡族女子相識後通婚，其家族也隨之移入，後布農族柯姓家族代表（Giban）與卡族訂約結盟後入境並於曲積山一帶屯墾居住。至今仍可見過去布農族人暫居於此的生活及狩獵遺跡，同時還有日治殖民政府為了煉製奎寧防止瘧疾，而留下的大片金雞納樹林。

2021年那瑪夏區傳統狩獵文化協會成立，在林業署屏東分署的支持、旗美社大與臺灣千里步道協會的協力下，於曲積山三角點周圍的南稜線及東稜線，打造出兩條親近山林的手作步道，此地亦成為重要的狩獵文化教育基地。

豐富的森林資源與族群歷史交織於此，使曲積山成為那瑪夏地區歷史與人文發展中珍貴且獨特的見證。

本月節慶 & 重要行事曆

- 2/8 - 補上班日
- 2/28 - 和平紀念日

日	一	二	三	四	五	六
						1 初四
2 初五	3 立春	4 初七	5 初八	6 初九	7 初十	8 十一
9 十二	10 十三	11 十四	12 十五	13 十六	14 十七	15 十八
16 十九	17 二十	18 雨水	19 廿二	20 廿三	21 廿四	22 廿五
23 廿六	24 廿七	25 廿八	26 廿九	27 三十	28 二月小	



3

楠梓仙溪流域

甲仙——六義山

六義山最早在清乾隆元年（1736）就因位於「甲仙埔」之旁而被稱為「甲仙山」，至清嘉慶6年（1801）從東西方向看，圓弧形山頂如同釀酒之蒸餾桶，而獲「蒸酒桶山」新名；日治時期陸續發生「大正四年反」與「噍吧哖抗日」事件，臺日雙方各自紀念己方人員，皆以「六命山」稱呼，直至西元1968年省主席黃杰巡視南橫工程，再改為「六義山」，沿用至今。

六義山分隔甲仙與南化，其中山徑在公路開通前，是甲仙與南化玉井等地的聯絡孔道；以既有山徑為基礎發展的登山步道於2006年全線完工，周邊生態和景觀豐富，登高可眺望南化水庫，近年吸引許多登山客。

在地居民分享幼時學校遠足，老師會帶大家沿著符路，亦即產業道路，登上六義山遊玩。另外，由於六義山山麓有化石出露，早年還未劃為四德化石自然保護區時，孩子會到化石區撿化石，之後變賣為零用錢，一想起當年隨處可見化石的回憶，都會忍不住不禁回味這段有趣童年。

本月節慶 & 重要行事曆

- 3/3 - 114年春季班開學
- 羅漢門迎佛祖過境



日	一	二	三	四	五	六
						1 初二
2 初三	3 初四	4 初五	5 驚蟄	6 初七	7 初八	8 初九
9 初十	10 十一	11 十二	12 十三	13 十四	14 十五	15 十六
16 十七	17 十八	18 十九	19 二十	20 春分	21 廿二	22 廿三
23 廿四	24 廿五	25 廿六	26 廿七	27 廿八	28 廿九	29 三月大
30 初二	31 初三					



4

老濃河流域

六龜——美輪山

位於六龜與桃源交界的美輪山，步道入口在不老溫泉區的慈佑宮旁，前段以產業林道為主，早期有製茶所和茶園，可遠眺不老溫泉區、老濃溪谷和南橫群山的景色，適合一般大眾健行。

走在林道上時，有機會遇到家住附近的劉桂枝老先生獨自修葺步道，老先生表示父親從小就常常叮囑看到路上石塊要即時搬離，以免其他用路人被絆倒，於是他農忙之餘也會拿著簡易工具修葺步道，至今八十多歲身體仍然硬朗，家中前院可以看到蜿蜒的老濃溪，以前常常聽到泛舟遊客們的驚呼聲。產業道路盡頭後的路程需要穿越樟木林和側木，一路爬升四百多公尺後才能登上海拔1,350公尺的美輪山，近年因颱風過境導致路徑難辨，人煙較為稀少。

本月節慶&重要行事曆

- 4/3 - 補假日
- 4/4 - 兒童/清明節
- 日光小林大武壠歌舞文化祭
- 六龜新威祭河江(農曆3月7日)
- 那瑪夏賞螢季

美輪山

日	一	二	三	四	五	六
		1 初四	2 初五	3 初六	4 清明節 兒童節	5 初八
6 初九	7 初十	8 十一	9 十二	10 十三	11 十四	12 十五
13 十六	14 十七	15 十八	16 十九	17 二十	18 廿一	19 廿二
20 穀雨	21 廿四	22 廿五	23 廿六	24 廿七	25 廿八	26 廿九
27 三十	28 四月小	29 初二	30 初三			



5

老濃河流域

桃源——出雲山

出雲山的美麗名字來自於山頭降雨豐沛，終年雲霧裊繞，讓山頭似出水芙蓉躍出雲層，為出雲山增添了一襲神秘的美感。山稜自桃源向南延伸到茂林，兩側為濁口溪支流馬里山溪和老濃溪支流邦腹北溪，孕育出全臺第一個自然保留區，林道上設有管制站，長年維持天然、豐富的生態棲地，保存了生物多樣性基因，兼具教育及科學研究價值。

出雲山林道經二集團、寶山、花果山到藤枝林道，這段路的前身為日本時期開通的內本鹿越嶺古道支線，做為日人管制山林的警備道路，也意外促成了馬里山部落的布農族與舊萬山部落的魯凱族的通婚。

出雲山境內還有考古學家尚無法解釋的神話圖騰—萬山岩雕群，岩雕位於舊萬山部落，附近也是其獵場，而後萬山部落雖然遷徙至茂林現址，關於岩雕的傳統歌謠仍繼續傳唱著。


本月節慶&重要行事曆

- 5/1 - 勞動節
- 5/11 - 母親節
- 5/30 - 補假日
- 5/31 - 端午節
- 布農族射耳祭

出雲山

桃源

日	一	二	三	四	五	六
				1 勞動節	2 初五	3 初六
4 初七	5 立夏	6 初九	7 初十	8 十一	9 十二	10 十三
11 母親節	12 十五	13 十六	14 十七	15 十八	16 十九	17 二十
18 廿一	19 廿二	20 廿三	21 小滿	22 廿五	23 廿六	24 廿七
25 廿八	26 廿九	27 五月小	28 初二	29 初三	30 初四	31 端午節



6

荖濃河流域

六龜——大貢占山

大貢占山位在玉山山脈南端，佇立於六龜、杉林及美濃的分界。因鄰近六龜老街街區，居民們打開家門口即可望見。年少時從嘉義梅山遷移來此的耆老官先生回憶，約莫民國四十年，住民們在大貢占山上開墾，因缺乏水源，主要種植可耐旱的木薯，收成後用流籠運到山下，再加工做成牲口的飼料。到民國六、七十年，許多人改種麻竹筍，產量大到還可外銷到日本，現今在山上仍可見許多大大小小的筍寮。官先生當時也跟著一起種，另外種杉木造林，供應到美濃、甲仙、嘉義做為家具、房屋建材所需的木料。大貢占山孕育的山林資源，養活六龜好幾代人，也形成了當地獨特的聚落文化。

六龜

大貢占山

日	一	二	三	四	五	六
1 初六	2 初七	3 初八	4 初九	5 芒種	6 十一	7 十二
8 十三	9 十四	10 十五	11 十六	12 十七	13 十八	14 十九
15 二十	16 廿一	17 廿二	18 廿三	19 廿四	20 廿五	21 夏至
22 廿七	23 廿八	24 廿九	25 六月大	26 初二	27 初三	28 初四
29 初五	30 初六					



7

羅漢內外門及濁口溪流域

茂林——足母山

位於茂林的足母山，座落於多納（Kongadavane）部落東北方，當地下三社魯凱族人把這座山稱為Talopane，意指「狩獵的地方及處所」，這裡不僅是狩獵的地方，也是通向萬山的古道。

在過去，當地族人會使用一種燃燒狩獵的方式進行獵捕，先勘查地形、配合風向，並在路口搭設陷阱及設置防火線後，燃燒將山林中的動物驅趕出來，再進行狩獵。此外，也需要將一部分獵物貢賦給地主及部落頭目。

足母山中有著一大片的石板駁坎遺跡，是魯凱族人祖先在此開墾留下，其中砌石頭（Waadre）後做成石階是過去耕種的方式之一，有助於保持水分，使土壤更肥沃，並減少土石流的風險，是一種特別的自然生態工法。

本月節慶 & 重要行事曆

- 7/6 - 114年春季班結束
- 笠山文學營
- 美濃黃蝶祭



日	一	二	三	四	五	六
		1 初七	2 初八	3 初九	4 初十	5 十一
6 十二	7 小暑	8 十四	9 十五	10 十六	11 十七	12 十八
13 十九	14 二十	15 廿一	16 廿二	17 廿三	18 廿四	19 廿五
20 廿六	21 廿七	22 大暑	23 廿九	24 三十	25 閏六月	26 初二
27 初三	28 初四	29 初五	30 初六	31 初七		



8

荖濃河流域

美濃——羌仔寮山

位於竹頭角庄北側的羌仔寮山，因山上常見山羌而得名，旁邊流過的溪亦命名為羌仔寮溪。在登山步道的入口處，也是羌仔寮溪的上游有一座台灣少見的山神土地公—羌仔寮伯公（建廟前原有七棵芒果樹又稱「七頭樹伯公」），做為著庄民們上山採集的中途驛站，提供休憩的空間，也是當地的信仰中心。

過去竹頭角庄因位於地勢較高的美濃平原東北側，除了羌仔寮溪的溪水外，灌溉相對不容易，農業生產有限，於是庄民們利用羌仔寮山的淺山資源，採集食物或伐採林木做為建材與薪材，後來開始大量種植樹薯成為主要經濟來源。

羌仔寮山步道屬於較晚開發的步道，較大程度保留了山路原始樣貌，因此路線具有一定難度，而攀登過的登山客們都稱讚羌仔寮山的山形非常漂亮，稜線上的景觀因為沒有障礙遮蔽視野絕佳，天氣好時上山途中還能夠遠眺高雄的八五大樓。

本月節慶&重要行事曆

- 8/4 - 鍾理和逝世紀念
- 8/22 - 鍾鐵民逝世紀念
- 甲仙芋筍節

羌仔寮山

美濃



日	一	二	三	四	五	六
					1 初八	2 初九
3 初十	4 十一	5 十二	6 十三	7 立秋	8 十五	9 十六
10 十七	11 十八	12 十九	13 二十	14 廿一	15 廿二	16 廿三
17 廿四	18 廿五	19 廿六	20 廿七	21 廿八	22 廿九	23 處暑
24 初二	25 初三	26 初四	27 初五	28 初六	29 初七	30 初八
31 初九						



9

楠梓仙河流域

杉林——月光山

月光山位於杉林和美濃交界處，名稱由來為當月亮從山上升起時，杉林居民能看見皎潔的月亮，故用客語「月亮」命名為「月光山（ngiad gong san'）」。

杉林新庄、上平、月眉、月美客家人居多，且部分由美濃越過月光山遷徙至此，居民務農維生，曾在月光山麓開墾種植樹薯，做為養豬飼料。而後隨著工業發展，農業沒落，因應造紙和建設鷹架所用，改種刺竹，成為現今刺竹叢生的景象。

另外，居民回憶幼時月光山隧道未開通、月眉橋未興建時，村民往返杉林美濃都會穿越美濃山較低處，當時在山頂上有善心人士挑水置放於此給路人喝，因此名之茶亭，並發展出「茶亭古道」串聯杉林和美濃兩地居民的生活。在月光山隧道開通後，居民少走此山徑，但成為地方學子和後生，追索先人足跡的學習路徑。

本月節慶 & 重要行事曆

• 9/1 - 114年秋季班開學



日	一	二	三	四	五	六
	1 初十	2 十一	3 十二	4 十三	5 十四	6 十五
7 白露	8 十七	9 十八	10 十九	11 二十	12 廿一	13 廿二
14 廿三	15 廿四	16 廿五	17 廿六	18 廿七	19 廿八	20 廿九
21 三十	22 八月小	23 秋分	24 初三	25 初四	26 初五	27 初六
28 初七	29 初八	30 初九				



10

羅漢內外門及濁口河流域

茂林——蛇頭山

位於茂林區高132道12公里處的蛇頭山，多納魯凱族人稱此山與四周河川地為Tababavane，過去曾在此狩獵及農耕，是一個日常生活的地方。

蛇頭山受濁口溪及其支流神刷影響，形成了特殊的環流丘地形，又因其山型神似盤踞於濁口溪的百步蛇，故被稱為「百步蛇頭山」，設有蛇頭山觀景臺，從停車場步行約2-3分鐘即可一覽蛇頭山獨特且壯麗的山形。

魯凱族人認為百步蛇具有靈性，傳說過去若在山中遇見百步蛇，不可以打擾牠，只能用口頭方式驅趕或繞道行走，相傳若觸犯到百步蛇將會被詛咒，也有另一傳說是百步蛇到達一定年齡後會慢慢長出翅膀，最後變為熊鷹，熊鷹是魯凱族中頭目、征戰以及狩獵勇士的象徵，唯有具備這些身份的人才資格配戴熊鷹羽毛，其中，狩獵勇士僅能配戴自己獵捕到的熊鷹之羽毛。


本月節慶&重要行事曆

- 10/6 - 中秋節
- 10/10 - 國慶日
- 卡那卡那富族米貢祭
- 茂林紫斑蝶季
- 茂林萬山部落勇士祭

蛇頭山

茂林

日	一	二	三	四	五	六
			1 初十	2 十一	3 十二	4 十三
5 十四	6 中秋節	7 十六	8 寒露	9 十八	10 國慶日	11 二十
12 廿一	13 廿二	14 廿三	15 廿四	16 廿五	17 廿六	18 廿七
19 廿八	20 廿九	21 九月大	22 初二	23 霜降	24 初四	25 初五
26 初六	27 初七	28 初八	29 初九	30 初十	31 十一	



11

羅漢內外門及濁口溪流域

旗山——旗尾山

旗尾山屬於玉山尾稜，東南鄰美濃平原，西北方有楠梓仙溪繞過，因其山型突出呈帽蓋狀，恰似三角旗而得名，峰頂海拔318公尺，名列台灣小百岳，且以「旗尾秋蒐」被列入清代《臺灣府志》臺邑八景之一。

旗尾山與鼓山隔著楠梓仙溪遙相對峙，亦具有「旗鼓相當」的美譽。日治大正九年（1912）時行政改制，日本政府選擇「蕃薯寮」境內最高峰「旗尾山」重新命名為「旗山」。

「旗尾山環境保護協會」於民國九十年，由謝清水、洪永峰和幾位山友們共同發起，定期進行旗靈縱走山徑環境維護和植樹等工作，眾志工自動自發，無私奉獻，是這幾年旗靈縱走人潮絡繹不絕的幕後功臣。


本月節慶 & 重要行事曆

- 11/4 (農曆9/15) - 大武壠薯蕷夜祭、大武壠小林夜祭、大武壠阿里閣夜祭
- 11/25 (農曆10/6) - 六龜里謨老君大武壠夜祭
- 茂林多納Tapukadrawane (黑米祭)
- 美濃白玉蘿蔔季

旗山

旗尾山

日	一	二	三	四	五	六
						1 十二
2 十三	3 十四	4 十五	5 十六	6 十七	7 立冬	8 十九
9 二十	10 廿一	11 廿二	12 廿三	13 廿四	14 廿五	15 廿六
16 廿七	17 廿八	18 廿九	19 三十	20 十月大	21 初二	22 小雪
23 初四	24 初五	25 初六	26 初七	27 初八	28 初九	29 初十
30 十一						



12

羅漢內外門及濁口溪流域

內門——馬頭山

馬頭山位於內門、田寮與旗山區交界處，因其山型似一隻馬而得名，但由另一側遠眺又似一銀錠，故又稱「銀錠山」。地質屬於泥岩地層，泥岩層中夾雜了透鏡體砂岩，可以涵養水份，因此形成豐富的生態系，擁有台灣原生種刺竹、岩生秋海棠、澤瀉蕨、台灣特有種厚圓澤蟹以及保育類穿山甲、草鴉等動植物，是高雄泥岩惡地地質公園景觀之一。

馬頭山對當地有「養育下一代」的精神象徵，山中的湧泉餵養著這片土地上的居民，他們善用土地資源，心中滿懷敬畏與感激之情。山腳下的馬雲宮所供奉的石頭公，傳說即源自馬頭山崩落的岩塊，村民在進入山前都會先跟祂打聲招呼，以示尊敬。

馬頭山於2015年被選為乙級事業廢棄物掩埋場預定地，當地村民組成自救會反對，阻擋掩埋場設立，自救會在2019年後轉型成「馬頭山自然人文協會」，繼續推動馬頭山景觀、人文、生態、產業與文化的永續發展。

本月節慶&重要行事曆

• 杉林瓜瓜節

內門馬頭山

日	一	二	三	四	五	六
	1 十二	2 十三	3 十四	4 十五	5 十六	6 十七
7 大雪	8 十九	9 二十	10 廿一	11 廿二	12 廿三	13 廿四
14 廿五	15 廿六	16 廿七	17 廿八	18 廿九	19 三十	20 十一月大
21 冬至	22 初三	23 初四	24 初五	25 初六	26 初七	27 初八
28 初九	29 初十	30 十一	31 十二			

